



Kernzonenplan Bachs

Plan 1:2'000

21. November 2024

Beschluss der Gemeindeversammlung vom:

XX. Monat Jahr

Namens der Gemeindeversammlung

Der Gemeindepräsident:

Der Gemeindeschreiber:

Von der Baudirektion
genehmigt am:





BDV Nr.

Für die Baudirektion:





Publikation Inkraftsetzung am:

Legende

Festlegung

-  Rot bezeichnete Gebäude (Art. 3, Abs. 1 BZO)
-  Ortsbaulich wichtige Fassaden (Art. 3, Abs. 2 BZO)
-  Hauptfirtstrichtungen (Art. 3, Abs. 4 BZO)
-  Freiräume (Art. 3, Abs. 6 BZO)

Informationsinhalt

-  Abgrenzung Kernzone
-  Inventarobjekt von überkommunaler Bedeutung mit Servitut
-  Inventarobjekt von kommunaler Bedeutung
-  Schutzobjekt von kommunaler Bedeutung

